







LEGENDA:

- |   |                             |
|---|-----------------------------|
|  | zaměření současného stavu   |
|  | osa vodního toku            |
|  | osa vodního toku – návrh    |
|  | navržený stav               |
|  | nános v korytě vodního toku |
|  | kranice KN                  |
| 1565/1  | parc. č. dle KN             |

Výškový systém: Balt p.v.

 <p><b>Povodí Odry</b> státní podnik</p> <p>oddělení projekce Varenská 49, 701 26 Ostrava 1 tel. 596 657 111</p>	PROJEKTANT: Ing. Alena Šarmanová	SOUPRAVA
	ZODPOVĚDNÝ PROJEKTANT: Ing. Dalibor Rajnoch	
	VEDOUcí ODDĚLENÍ: Ing. Dalibor Rajnoch	DATUM: březen '23
	VEDOUcí ODBORU: Ing. Jiří Skalník	
Lužná – Slezské Rudoltice km 4,560 – 5,750 SO–04 úprava toku km 5,530 – 5,750 příčné řezy		POČET A4: 4 MĚŘÍTKO: 1:100/100 STUPĚNÍ: DOS ARCHIVNÍ ČÍSLO: 20/20
INVESTOR: Povodí Odry, státní podnik	ČÍSLO PŘÍLOHY:	
OBEC: Slezské Rudoltice	STAVEBNÍ ÚRAD: Osoblaha	D.1.1.b.2.4